

TRABZON
(AKÇAABAT)
F43-d-22-d-2-b
F43-d-22-3a-3-c

4 543 505.93

4 543 505.54

548 359.66

4 543 500

Karadeniz

4 543 400

4 543 300

Orta Mahallesi

4 543 200

4 543 100

F43-d-22-d-2-a

4 543 100

4 543 000

4 542 900

547 838.43

4 542 811.45

547 900

546 000

548 100

F43-d-22-d-2-c

548 200

548 300

548 364.13

4 542 814.83

548 100

548 200

548 300

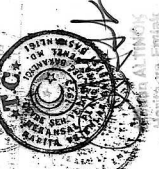
548 364.13

01	02	03	04	05
06	07	08	09	10
11	12	13	14	15
16	17	18	19	20
21	22	23	24	25



AKTARIMA İSLEMİ
UYGUN GÖRÜLMÜŞTÜR.
21/03/2024

ÇEVRE, ŞEHİRCİLİK VE İKLİM
DEĞİŞİKLİĞİ BAKANLIĞI
Mekansal Planlama
Genel Müdürlüğü



KIYI KENAR ÇİZGİSİ ONAY DİZİNİ

05.01.2024
05.01.2024
05.01.2024

UĞUR KORKMAZ
Yerel Yök. Mühendisi



Uğur KORKMAZ
Vali a.
Çevre Şehircilik ve İklim Değişikliği İl Müdürü

TRABZON
(AKÇAABAT)

F43-d-22-d-2-b

ONAY
Trabzon İl Akçaabat İlçesine ait konular
Fotoğraflarıyla yonitme oranları: 1:1000 ölçekli
Siyasal Haritası ile 1:500 ölçekli
Akçaabat Şehircilik Bölgesinde

KONTROL
İmar ve Şehircilik Müdürlüğü



TURGAY AYDEMİR
Ehliyet Proje Müdürü

Proje Yöneticisi



Turgay KUCUK
İmar Mühendisi

1/1000

Koordinatlar ve palette kullanılan ölçekler
en son güncellenmiş TUTGA'ya bağlı
2005.0 ölçeğinde, GISSE ölçeğinde ve
Transversal Mercator (TM) izdüşümünde,
dizilmiştir.
*Yapılar Sokak çizimleriyle gösterilmiştir.
Eşyükselti ölçer analizi: 1 metredir.
Yüklenici Firma: Kuzey Mühendislik İnş. San.
Şifre: TR-EU-34

TRABZON
(AKÇAABAT)
F43-d-22-a-4-c

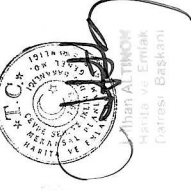
F43-d-22-a-4-b

01	02	03	04	05	06
07	08	09	10	11	12
13	14	15	16	17	18
19	20	21	22	23	24
25	26	27	28	29	30



F43-d-22-a-3-d

AKTARMA İŞLEMİ
UYGUN GÖRÜLMÜŞÜR.
21.03.2024
ÇEVRE ŞEHİRCİLİK VE İKLİM
DİĞİŞİMLERİ BAKANLIĞI
MİLLÎ VE İZMİR
KÜLTÜR BAKANLIĞI
ÇEVRE MÜDÜRLÜĞÜ



KIYI KENAR ÇİZİSİ ONAY DİZİNİ
05.01.1976 ve 08.12.1978 onay sınırları AKÇAABAT 19K-1B
pafta üzerine M255(A)-M255(B) sınırları nakil edilmiş görünüm
Kıy Kenar Çizisi, 05.01.1976 ve 08.12.1978 onay sınırları
pafta üzerine nakil edilmiş görünüm. Çizim, 05.01.1976 ve
08.12.1978 onay sınırları pafta üzerine nakil edilmiş görünüm
ve ilgili mevzuat hükümlerine göre yapılmıştır. Çizim, ilgili
kurumlarca onaylanmıştır. Kıy Kenar Çizisi sınırları uygun
olarak alınmıştır.

ONAY
21.03.2024
UĞUR KORKMAZ
Vali a.
Çevre Şehircilik ve İklim Değişikliği İl Müdürü

ONAY
21.03.2024
UĞUR KORKMAZ
Vali a.
Çevre Şehircilik ve İklim Değişikliği İl Müdürü

TRABZON F43-d-22-a-4-c
(AKÇAABAT)

ONAY
Trabzon İli Akçaabat İlçesine ait 300 şifalı
Fotoگرامatik yöntemle üretilen 1/1000 ölçekli
Sayısal Halihazır Harita (İncelendi ve onandı,
31.12.2018
Akçaabat Belediyeye Başlatıldı
Şek. I ÖZDEMİR
Belediye Başkanı

KONTROL
İmar ve Şehircilik Müdürlüğü
Ali GÜNGÖR
İmar ve Şehircilik Müdürü

Proje Yürütücüsü
Turgay Kızılcık
Şirket Yürütücüsü

Koordinatlar ve pafta bölünmesi
en son güncellenmiş TUTGA'ya bağlı
2005.0 epoch'unus, GRS80 ellipsoid ve
Transversal Mercator (TM) izdüşümünde,
düzenlenmiştir.
Yapılar Saçak çizgileriyle gösterilmiştir.
Eşyölçüsel ekseni aralığı 1 metredir.
Yüklenici Firma: Kuzey Mühendislik İnş. San.
Şif. No: 133.20

TRABZON
(AKÇAABAT)
F43-d-22-c-1-b

F43-d-22-b-4-c

01	02	03	04	05	06	07	08	09	10	11	12	13	14	15	16	17	18	19	20	21	22	23	24	25
----	----	----	----	----	----	----	----	----	----	----	----	----	----	----	----	----	----	----	----	----	----	----	----	----

4 543 512.46

4 543 516.00

4 543 885.21

4 543 500

4 543 400

4 543 300


4 543 200

F43-d-22-c-1-a

Karadeniz

F43-d-22-c-2-a

AKTARMA İŞLEMİ
UYGUN GÖRÜLMÜŞTÜR.
21/03/2024
ÇEVRE, ŞEHİRCİLİK VE İKLİM
DEĞİŞİKLİĞİ BAKANLIĞI
Mekansal Planlama
Genel Müdürlüğü



İlhan ALTINOK
Harita ve Emlak
Dairesi Başkanı



4 543 000

4 542 900

548 888.83

4 542 818.37

549 000

549 100

549 200

549 300

549 400

548 415.53



1/1000

ONAY
Trabzon İli Akçaabat İlçesine ait 370 adet
Fotoğrafmatik yöntemle üretilen 1/1000 ölçekli
Sosyal Halihazır Harita İncelendi ve onandı.
24.03.2018
Akçaabat Belediye Başkanı

Şeh. D. B. Ş. B. Ş.
Şeh. D. B. Ş. B. Ş.

KONTROL

İmar ve Şehircilik Müdürlüğü

Şeh. D. B. Ş. B. Ş.
Şeh. D. B. Ş. B. Ş.

Proje Yaratıcısı

Tuncay Başoğlu
Harita Mühendisi

Koordinatlar ve netlik bölünmesi
en son güncellenmiş TUDGA'ya bağlı
2005.0 ölçeğinde, GRS80 ellipsoid ve
İstanbul Temel Referans (TM) kullanılarak
dizlenmiştir.
Yazıcı Şirketinin izniyle kullanılmamalıdır.
Yüklenici Firma: ...
ve Tic. Ltd. Şti.

TRABZON
(AKÇAABAT)
F43-d-22-d-2-a

4 543 300 4 543 202.15 4 543 905.54 547 308.28 547 833.91

01	02	03	04	05	06	07	08	09	10
11	12	13	14	15	16	17	18	19	20
21	22	23	24	25					



4 543 300 4 543 202.15 4 543 905.54 547 308.28 547 833.91
4 543 300 4 543 202.15 4 543 905.54 547 308.28 547 833.91
4 543 300 4 543 202.15 4 543 905.54 547 308.28 547 833.91

AKTARMA İŞLEMİ
UYGUN GÖRÜLMÜŞTÜR
21/03/2024
ÇEVRE, ŞEHİRCİLİK VE İKLİM
DEĞİŞİMLERİ BAKANLIĞI
MİLLÎ MÜHÜR
ŞEHİR MÜHÜRÜ
Dairesi Başkanlığı

KYI KENAR ÇİZGİSİ ONAY DİZİNİ
MİLLÎ MÜHÜR
ŞEHİR MÜHÜRÜ
Dairesi Başkanlığı
21/03/2024
Uğur KORKMAZ
Vali a.
Çevre Şehircilik ve İklim Değişikliği İl M.
Akçaabat Şubesi

ONAY
Trabzon İli Akçaabat İlçesine ait 300 adet
Fotoğraflık yöntemle üretilen 11000 ölçekli
Sayısal Halihazır Harita İncelenmiş ve onanmıştır.
Akçaabat Şubesi Başkanlığı

KONTROL
İmar ve şehircilik Müdürlüğü
TURGUT AYDEMİR
ŞEHİR PROJESİ MÜDÜRÜ
AKİ GÜNÖR
İMAR VE ŞEHİRCİLİK MÜDÜRÜ

Proje Yürütücüsü
TARAY KURAK
ŞEHİR MÜHÜRÜ

Koordinatlar ve pafta bölünmesi
en son güncellenmiş TUTGA'ya bağlı
2005.0 epochunda, GRS80 elipsoid ve
Transversal Mercator (TM) izdüşümünde
düzenlenmiştir.
Yapılan Sapak çizimleriyle göstermiştir.
Eşitlikler için ayrı bir nottur.

Yüklenici Firma: Kuzey Mithyatürk İnş. San. Tic. A.Ş.
Mühür No: 19/02024/31

TRABZON
(AKÇAABAT)
F43-d-22-a-3-d

F43-d-22-a-3-a

01	02	03	04	05
06	07	08	09	10
11	12	13	14	15
16	17	18	19	20
21	22	23	24	25

547 829.39

4 544 199.84



547 303.79

4 544 100

4 544 000

4 543 900

F43-d-22-a-4-c

4 543 800

4 543 700

4 543 600

547 308.26

4 543 502.15

547 400

547 500

547 600

547 700

547 800

547 833.91

4 543 505.54

Karadeniz


Nefsipulathane
Mahallesi

Çolaklı Mahallesi

Yeni Mahallesi

AKÇAABAT 19K-1B
AKÇAABAT 19K-1C

AKTARMA İŞLEMİ
UYGUN GÖRÜLMÜŞTÜR.
21/03/2024
ÇEVRE, ŞEHİRCİLİK VE İKLİM
DEĞİŞİKLİĞİ BAKANLIĞI
Mekansal Planlama
Genel Müdürlüğü



F43-d-22-a-3-c

KIYI KENAR ÇİZGİSİ ONAY DİZİNİ

05.01.1976 onay tarihli AKÇAABAT 19K-1C no.lu pafta üzerindeki
27.03.1978 ve 08.12.1978 onay tarihli AKÇAABAT 19K-1B no.
pafta üzerindeki AKÇAABAT 19K-1C no.lu noktasından geçen
Kıyı Kenar Çizgi hattına uygun ve doğru olarak alınmıştır.

ONAY
21/03/2024
Lütfü KORKMAZ
Harita Yük. Mühendisi

ONAY
21/03/2024
Lütfü KORKMAZ
Harita Yük. Mühendisi

Çevre Şehircilik ve İklim Değişikliği İl Müd.

TRABZON
(AKÇAABAT)

F43-d-22-a-3-d

ONAY
Trabzon İl Akcaabat İlçesindeki 300 şifreli
Fotogrametrik Yarı ölçekli Haritanın 1/1000 ölçekli
Şifresiz Haritasına İhtiyaç Duyulan Bölgeyi Onandı.
24.10.2024
Akcaabat Belediye Başkanı

Şehit TURKEMEN
Belediye Başkanı

KONTROL
İmar ve Şehircilik Müdürlüğü

Turgut AYDEMİR
Etiler Proje Mtd.

AIİ GÜNGÖR
İmar ve Şehircilik Mtd.

Proje Yöneticisi

Turgay Köpük
Harita Mühendisi

Koordinatlar ve pafta bölünmesi
en son güncellenmiş TÜTGA'ya bağlı
2005.0 epochunda, GRS80 ellipsoid ve
Transversal Mercator (TM) izdüşümünde
düzenlenmiştir.
Yapılar Saak çizgileriyle çizenmiştir.
Eşyükselti eğri aralığı 1 metredir.

Yüklenici Firma: Kuzey Akademi İnş. San.
ve Tic. Ltd. Şti

1/1000

F43-d-22-d-2-a

TRABZON
(AKÇAABAT)
F43-d-22-c-1-c

F43-d-22-c-1-b

01	06	11	16	21	26
07	12	17	22	27	32
08	13	18	23	28	33
09	14	19	24	29	34
10	15	20	25	30	35



1/1000


ONAY
Trabzon İl Akçaabat İlçesine ait 3403/242
Fotogrametrik yöntemle üretilen 1:1000 ölçekli
Sayısal Halihazır Harita inceleme ve onandı.
31.07.2016
Akçaabat İlçe ve Başkaları

KONTROL
İmar ve genelce Müdürlüğü
Turgut AYDEMİR
Şehir Proje Müd.

Proje Yöneticisi
Turgut KÖKÇEK
Harita Mühendisi

Koordinatlar ve pafta bölünmesi
en son güncellenmiş TUTGA'ya tabii
2005.0 epeğinde, GRS80 elipsoidi ve
Transversal Mercator (TM) izdüşümüne
dizlenmiştir.
Yapılar Şarhı çizimleriyle çözümlenmiştir.
Eyaletçe ayırtımlı 1:1000 ölçekli
Yükseklik Frazas Kurusu Mühürlekli Proj. Sun
02.06.2016

AKTARMA İSLEMİ
UYGUN GÖRÜLMÜŞTÜR
21.03.2016
ÇEVRE, ŞEHİRCİLİK VE İKLİM
DEĞİŞİKLİĞİ BAKANLIĞI
Mekansal Planlama Genel Müdürlüğü
Genel Müdürlüğü



F43-d-22-c-2-d

KIYI KENAR ÇİZİSİ ONAY DİZİNİ
28.06.2011 onay tarihli İTFR96 koordinat sistemine grafik
ölçekteki verimden F43-d-22-c-1-c no.lu pafta bölünmesi
17.03.1977 onay tarihli AKÇAABAT İK-35 no.lu pafta bölünmesi
15.11.1975 onay tarihli AKÇAABAT İK-35 no.lu pafta bölünmesi
M143B-M176B) alan dahilinde bulunan Kıyı Kenar Çizimi
sistemine uygun ve doğru olarak alınmıştır.

ONAY
20.07.2016
Uğur KORUMAZ
Vali a.
Çevre Şehircilik ve İklim Değişikliği İl Müc.

TRABZON (AKÇAABAT) F43-d-22-c-1-c

F43-d-22-c-1-d

548 894.45

4 542 124.28

549 000

549 100

549 200

549 300

549 400

4 542 127.81